

Características del Proyecto: Zona A

Superficie de intervención ZA:	30,000 m ² ± 3 ha
Superficie de arbolado:	1,450 m ²
Superficie de tránsito:	570 m ²
Rehabilitación de banquetas:	570 m ²
Sup. zona de juegos infantiles:	772 m ²
Longitud de trapezoides:	288 m
Longitud de canteo:	656 m
Sup. vereda de servicios:	223 m ²
Sup. parque cénico:	911 m ²

SIMBOLOGÍA

	Cenizo <i>Leucophyllum frutescens</i>
	Santolina <i>Santolina chamaecyparissus</i>
	Dedo Moro <i>Carpobrotus edulis</i>
	Jazmin <i>Jasminum nudiflorum</i>
	Plumbago <i>Plumbago auriculata</i>
	Césped <i>Pennisetum clandestinum</i>
	Pastos nativos <i>Bouteloua curtipendula</i> <i>Bouteloua gracilis</i>
	Muhly grass seeds - ruby <i>Muhlenbergia capillaris</i>
	Muhlenbergia <i>Muhlenbergia macroura</i>

- NOTAS GENERALES**
- Los niveles son referidos en metros, de acuerdo al banco de nivel existente.
 - Las cotas rigen al dibujo, no se tomen medidas a escala de este plano.
 - Este plano deberá verificarse con los correspondientes de estructura e instalaciones, cualquier discrepancia deberá consultarse con el proyectista.
 - El contratista deberá verificar en el lugar de la obra, las dimensiones y niveles indicados en este plano, antes de ejecutar cualquier trabajo - debiendo someter a la dirección ejecutiva cualquier diferencia que hubiere, así como la intervención del propio contratista a este dibujo.
 - El plano con la última corrección cancela al anterior.
 - Todos los acabados, especificaciones y detalles señalados en este plano deberán cumplirse de acuerdo a las especificaciones correspondientes.
 - Las especificaciones técnicas rigen sobre los planos arquitectónicos y de estructuras, las cuales deben concordar con las cotas señaladas.
 - Este proyecto está basado en la topografía realizada por la Secretaría de Obras del Municipio de San Pedro Garza García, recibido el 28 de Agosto de 2019.
 - El proyecto deberá ser validado en todos sus partes por la empresa constructora previo al inicio de los trabajos.

Cuadro de Revisiones

Fecha	REV.	Descripción	Dibuj.	Revisó	Aprobó

Fase de Proyecto: PROYECTO EJECUTIVO

Responsables de Diseño, Arquitectura y Paisaje

Nombre: **Arq. Mario Schjettman Garduño** **gdu**
Director General: Mario Schjettman | Arquitecto

Marco A. González:
Coordinador Administrativo gdu

Arq. Gustavo Rojas Paredes
Coordinador General de Proyecto Ejecutivo

Equipo de diseño y desarrollo de proyecto:
Arq. Paj. Jessica Navarro Hernández
D.U.A. Pamela Salazar de Jesús
Arq. Carlos Rodríguez Camona
Pasante Ing. Arq. Sergio Alejandro López Makita
Arq. Juan José Parra Biedopay
Arq. y Pl. Bethel Ruiz Ortiz

Responsables técnicos

Nombre	Cédula No. de registro	Firma
Instalaciones e Infraestructura: NOLTE - Ing. Mario Villafán		
Trazo, nivelación: ARSUAM - Ing. Armando Guerrero F.		
Ingeniería de costas: ICARM - Ing. Jose M. Roldán P.		
Diseño y cálculo estructural: Grupo Clever - Ing. Enrique Clever		
Diseño de iluminación arq.: 333 Luxos - Elias Cisneros		

Municipio de San Pedro Garza García

Miguel Barranco Treviño de Hoyos
Presidente Municipal

Ramona Yadira Medina Hernández
Secretaria de Obras Públicas

Arq. Héctor Libardo Hinojosa Hernández
Director de Proyectos y Construcción

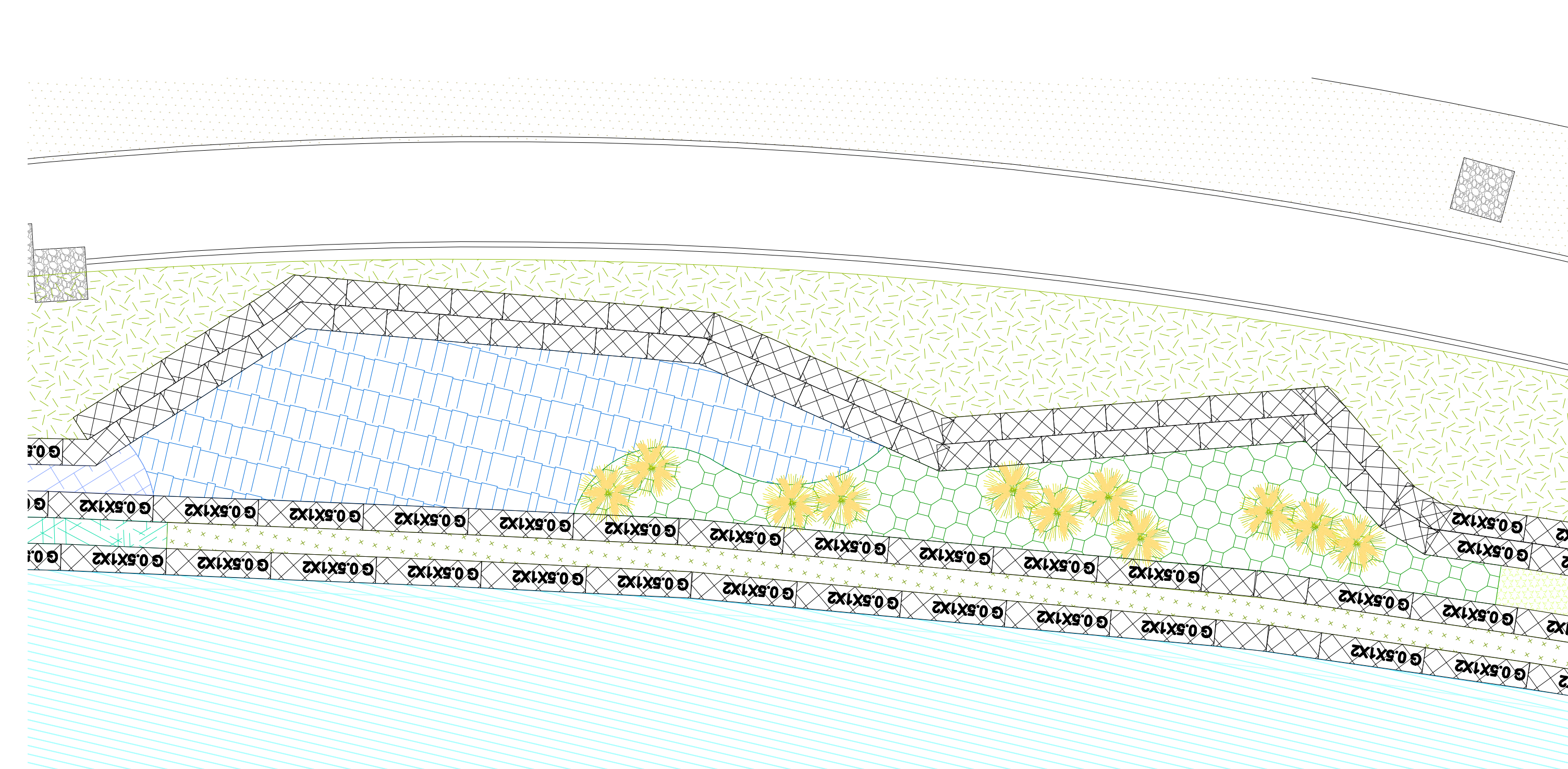
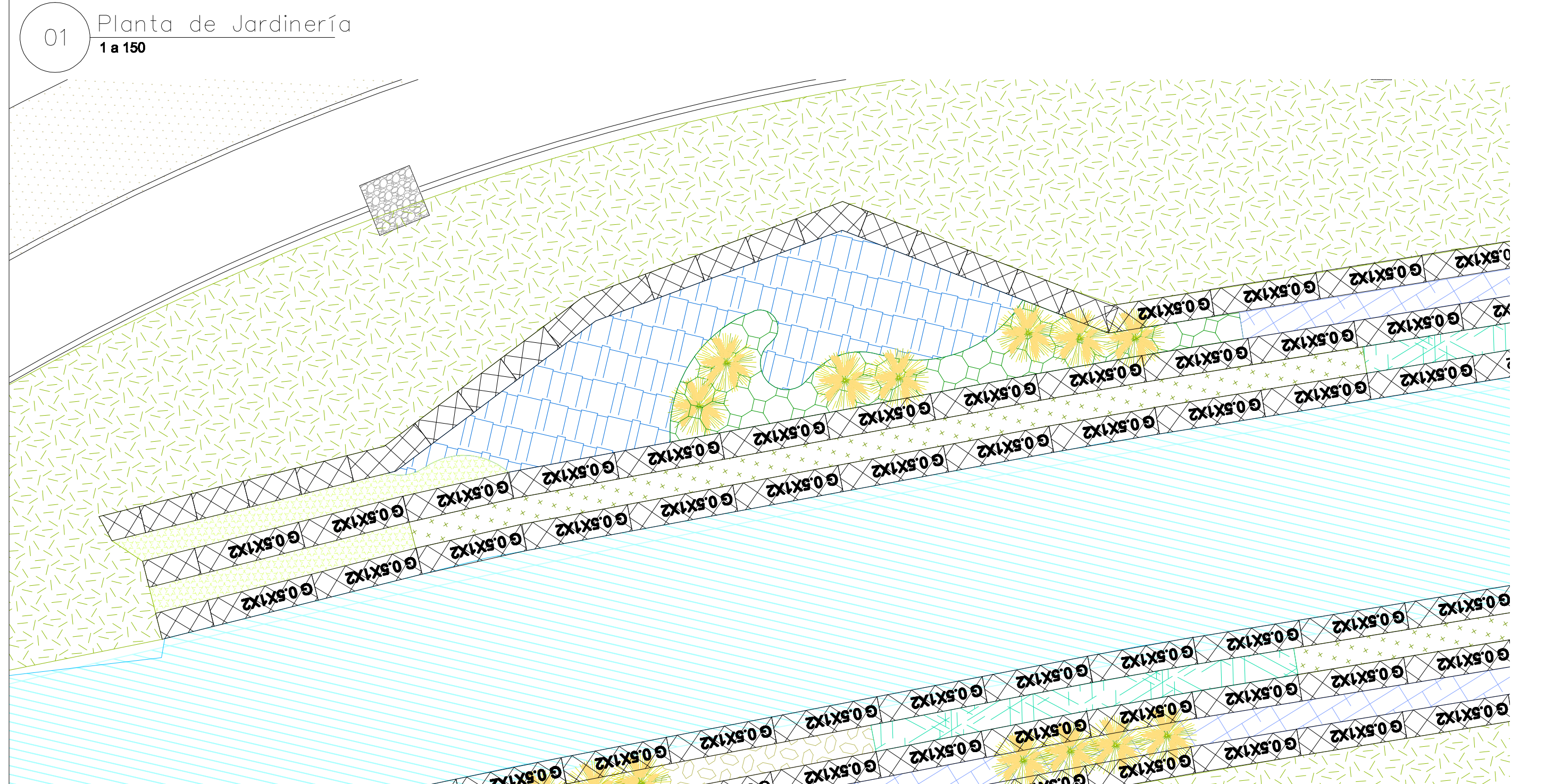
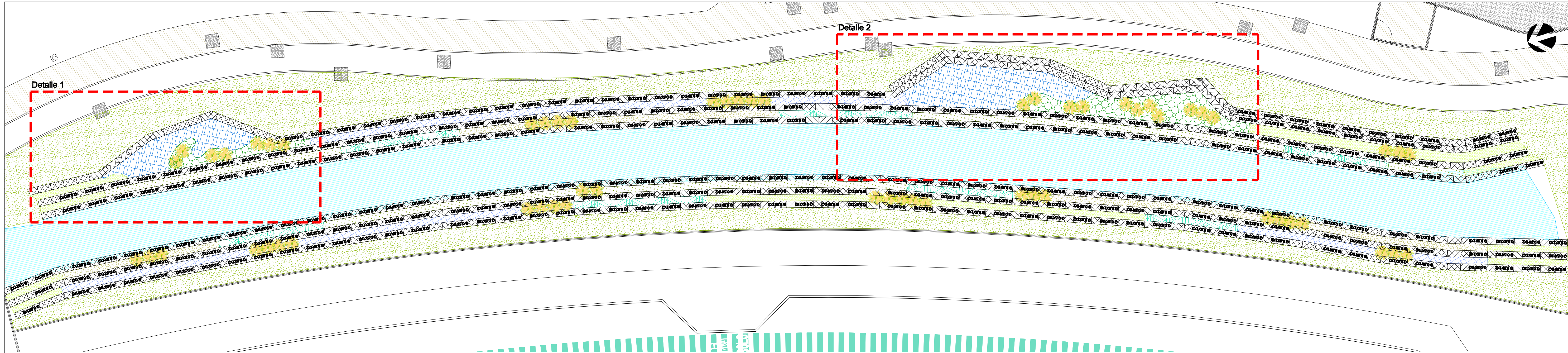
Arq. Mario Schjettman Garduño
Proyectista

Arq. y Pl. Bethel Ruiz Ortiz
Dibujante

Título del plano
Parque Central San Pedro Garza García
ZONA A1: Jardinería Canal

Escala: 1:150
Fecha de emisión de plano: 08 de Octubre del 2019


Cave del plano:
ZAC1-JR-01



Cenizo
Leucophyllum frutescens




Santolina
Santolina chamaecyparissus




Dedo Moro
Carpobrotus edulis




Jazmin
Jasminum nudiflorum



Plumbago
Plumbago auriculata



Césped
Pennisetum clandestinum



Pastos nativos
Bouteloua curtipendula



Pastos nativos
Bouteloua gracilis



Muhly grass seeds - ruby
Muhlenbergia capillaris



Muhlenbergia
Muhlenbergia macroura

TABLA DE ESPECIFICACIONES Y CUANTIFICACIÓN / ZONA A1 CANAL

GRUPO CLAVE	NOMBRE COMÚN	NOMBRE CIENTÍFICO	Altura mínima (m.)	Ø de Fronda Mínima (m.)	Separación mínima entre piezas (m.)	Densidad de plantación (pzas. x m ²)	Área	TOTAL (pzas.)	TOTAL (pzas.) + 10% para selección
ARBUSTOS									
CZ	CENIZO	<i>Leucophyllum frutescens</i>	0.50	0.40	0.60	3.20	55.00	176	194
SA	SANTOLINA	<i>Santolina chamaecyparissus</i>	0.25	0.20	0.40	7.21	30.00	216	238
HERBACEAS									
DE	DEDOMORO	<i>Carpobrotus edulis</i>	0.15	0.15	0.20	28.83	32.80	946	1040
PASTOS									
CE	CESPED (KIKUYO)	<i>Pennisetum clandestinum</i>	rollo	rollo	rollo	rollo	638.00	638	702 m ²
PN	PASTO NATIVO	<i>Bouteloua curtipendula</i>	0.30	0.25	0.45	5.69	24.00	137	150
		<i>Bouteloua gracilis</i>	0.30	0.25	0.45	5.69	24.00	137	150
MG	Muhly grass seeds - ruby	<i>Muhlenbergia capillaris</i>	0.40	0.30	0.50	4.61	36.00	166	183
PM	PASTO MULENBERGIA	<i>Muhlenbergia macroura</i>	0.50	0.40	0.55	3.81	15.30	58	64
TREPADORA									
JA	JAZMIN AMARILLO	<i>Jasminum nudiflorum</i>	0.30	0.25	0.40	7.21	47.50	342	377
PL	PLUMBAGO	<i>Plumbago auriculata</i>	0.40	0.30	0.50	4.61	53.50	247	271